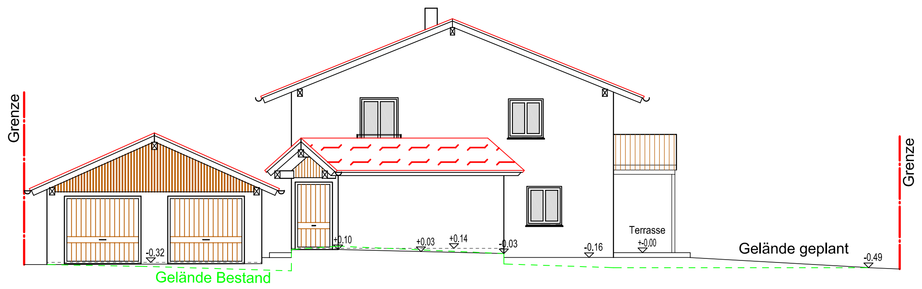

SÜD-WEST-ANSICHT

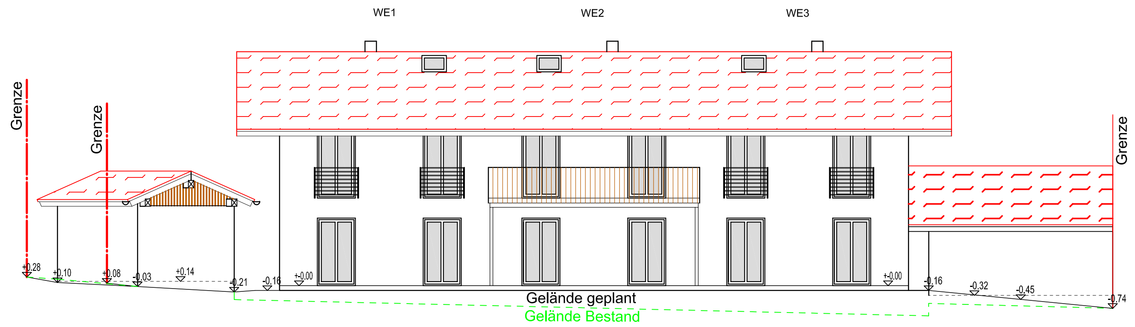

SÜD-OST-ANSICHT

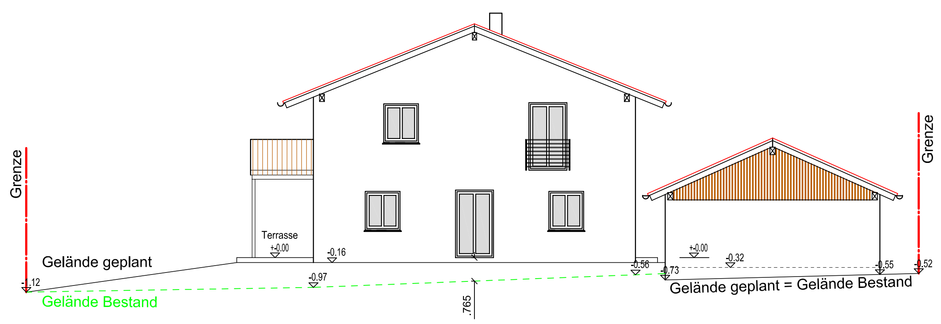

NORD-OST-ANSICHT

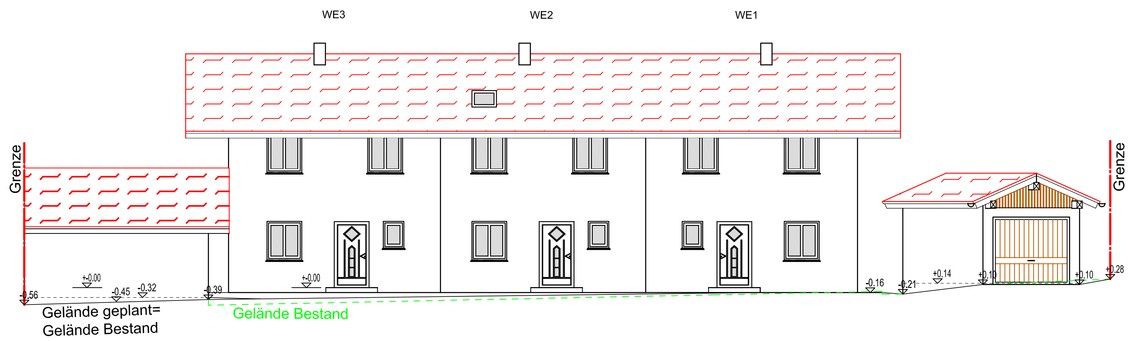

NORD-WEST-ANSICHT

Änderungen: 07.01.2020
Technikhaus entfallen
Doppelgarage 20cm tiefer

Amt für Digitalisierung, Breitband und Vermessung
Wolfratshausen - Außenstelle Bad Tölz -

Bahnhofstraße 10
83646 Bad Tölz

Auszug aus dem Liegenschaftskataster

Flurkarte 1 : 1000
zur Bauvorlage nach § 7 Abs. 1 BauVorl
Erstellt am 26.09.2019

Flurstück: 1309/3
Gemarkung: Mürnsee

Gemeinde: Bad Heilbrunn
Landkreis: Bad Tölz-Wolfratshausen
Bezirk: Oberbayern

5293186

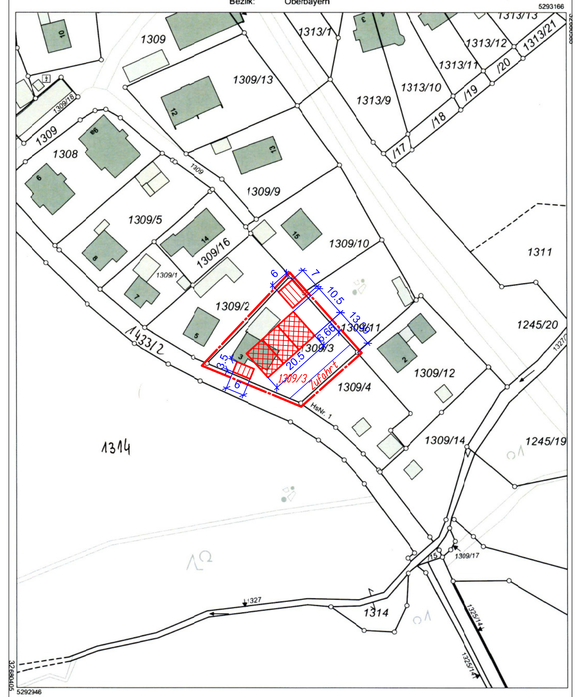

5292346

Maßstab 1:1000 1 10 20 30 Meter

Vervielfältigung nur in analoger Form für den eigenen Gebrauch
Zur Maßentnahme nur bedingt geeignet.

Geschäftszeichen: ad

Amt für Digitalisierung, Breitband
und Vermessung Wolfratshausen
- Außenstelle Bad Tölz -

Stempel und Unterschrift der ausfertigenden Stelle

. Fertigung GESAMTANSICHTEN

GENEHMIGUNGSPLANUNG

ZUSTÄNDIGE GEMEINDE: 83670 BAD HEILBRUNN
ZUSTÄNDIGES LANDRATSAMT: BAD TÖLZ - WOLFRATSHAUSEN
BAUORT / STRASSE: BAD HEILBRUNN / HOHENBIRKEN
FL.NR. / GEMARKUNG: 1309/3 MÜRNSEE

BAUVORHABEN: NEUBAU EINES REIHENHAUSES MIT 3 WOHNEINHEITEN UND GARAGEN

PLANINHALT: ANSICHTEN M = 1 : 100
LAGEPLAN M = 1 : 1000

GRUNDEIGENTÜMER: BELLOTH ROSEMARIE
HOHENBIRKEN 3
83670 BAD HEILBRUNN

BAUHERR: SCHILCHER WOHNBAU GMBH
MÜRNSEE 10
83670 BAD HEILBRUNN

NACHBARN:

1309/11
Eva Königsberger,
Glaswandstrasse 14 1/2, 83671 Benediktbeuern

1309/2
Hildegard Prugger, Anzinger Straße 30, 81671 München
Kreszenz & Martin Scheuchenpflug, Hohenbirken 5,
83670 Bad Heilbrunn

1309/4
Tamara & Andreas Bauer, Hohenbirken 2, 83670 Bad Heilbrunn

1309/10
Ingrid Belloth, Raut 14, 82444 Schlehdorf

1309/12
Marianne & Josef Bauer, Hohenbirken 2, 83670 Bad Heilbrunn

1314
Dr. h.c. Max Schlereth, Salesianergasse 3a, 1030 Wien (AT)

1433/2
Gemeinde Bad Heilbrunn, Badstraße 3, 83670 Bad Heilbrunn

ENTWURFSVERFASSER:
Benediktbeuern, 14.10.2019

DIPL. - ING. (FH) MARTIN AUER
INGENIEURBÜRO FÜR BAUWESEN
ELILANDSTR. 4B
83671 BENEDIKTBEUERN

-isb cad-